

Planzeichenerklärung

übernommene Darstellungen aus dem wirksamen Flächennutzungsplan:

Art der baulichen Nutzung

(W) Wohnbauflächen **(M)** Gemischte Bauflächen

Einrichtungen und Anlagen zur Versorgung mit Gütern und Dienstleistungen des öffentlichen und privaten Bereiches, Flächen für den Gemeinbedarf, Flächen für Sport- und Spielanlagen

Flächen für den Gemeinbedarf

Zweckbestimmung:

(B) Kulturellen Zwecken dienende Gebäude und Einrichtungen (B = Bürgerhaus)

Flächen für den Überörtlichen Verkehr und für die örtlichen Hauptverkehrszüge

Hauptverkehrsstraßen

Hauptversorgungsleitungen

unterirdisch
Gas = Gashochdruckleitung
SW = Schmutzwasserleitung

Grünflächen

Grünflächen

Flächen für Landwirtschaft und Waldflächen

Flächen für die Landwirtschaft

Planungen, Nutzungsregelungen, Maßnahmen und Flächen für Maßnahmen zum Schutz, zur Pflege und zur Entwicklung von Böden, Natur und Landschaft

Umgrenzung von Flächen für Maßnahmen zum Schutz, zur Pflege und zur Entwicklung von Natur und Landschaft

Umgrenzung von Schutzgebieten und Schutzobjekten im Sinne des Naturschutzrechtes

(L) Landschaftsschutzgebiet

Sonstige Planzeichen

Flächen für Vorkehrungen zum Schutz vor schädlichen Umwelteinwirkungen im Sinne des Bundes-Immissionsschutzgesetzes (Lärmschutzwälle)

Altlasten/Altlastenverdachtsfläche

Änderungsbereich 10. Änderung des wirksamen Flächennutzungsplan

Darstellungen aus der 10. Änderung des wirksamen Flächennutzungsplan:

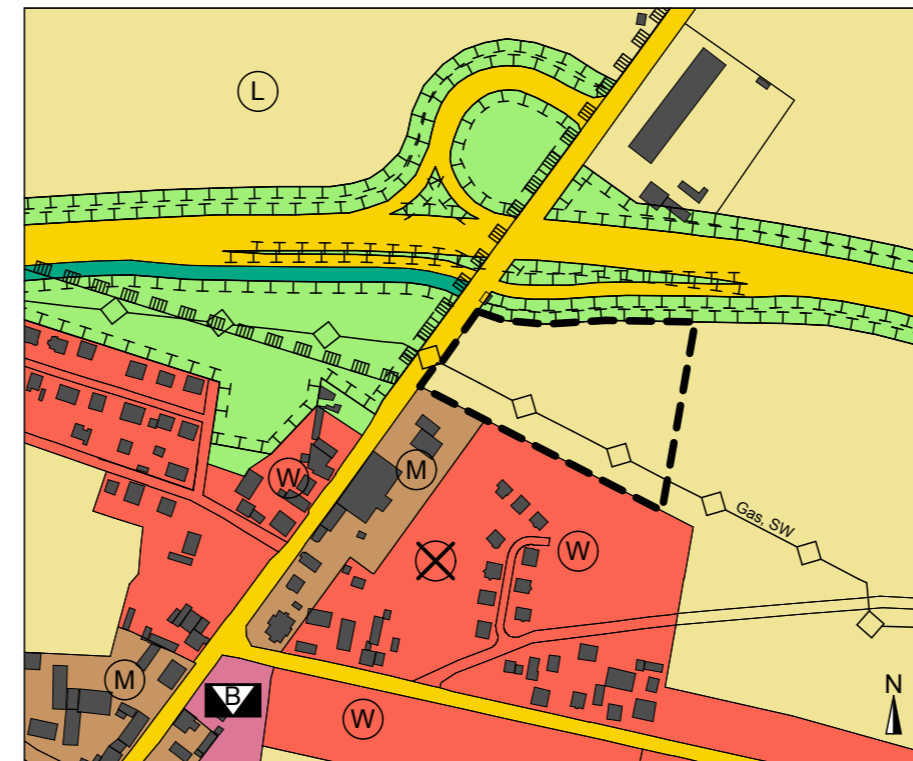
Art der baulichen Nutzung

(SO) Sonderbaufläche

Zweckbestimmung:

EH Einzelhandel

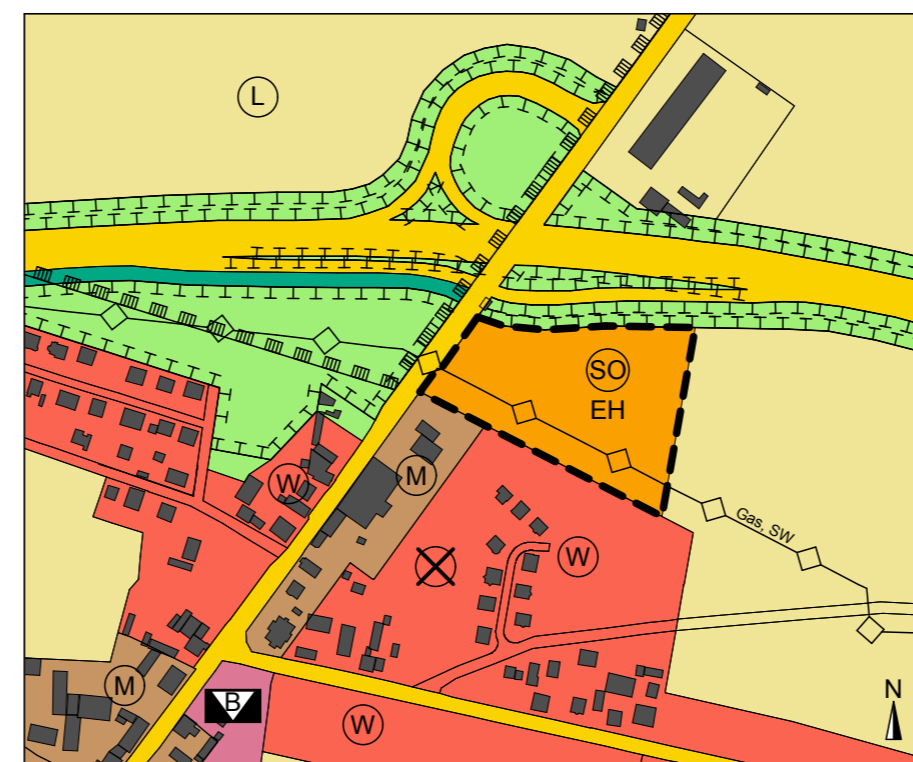
Ausschnitt aus dem wirksamen Flächennutzungsplan mit Kennzeichnung des Änderungsbereichs



M 1:5.000

(aus Original M 1:10.000)

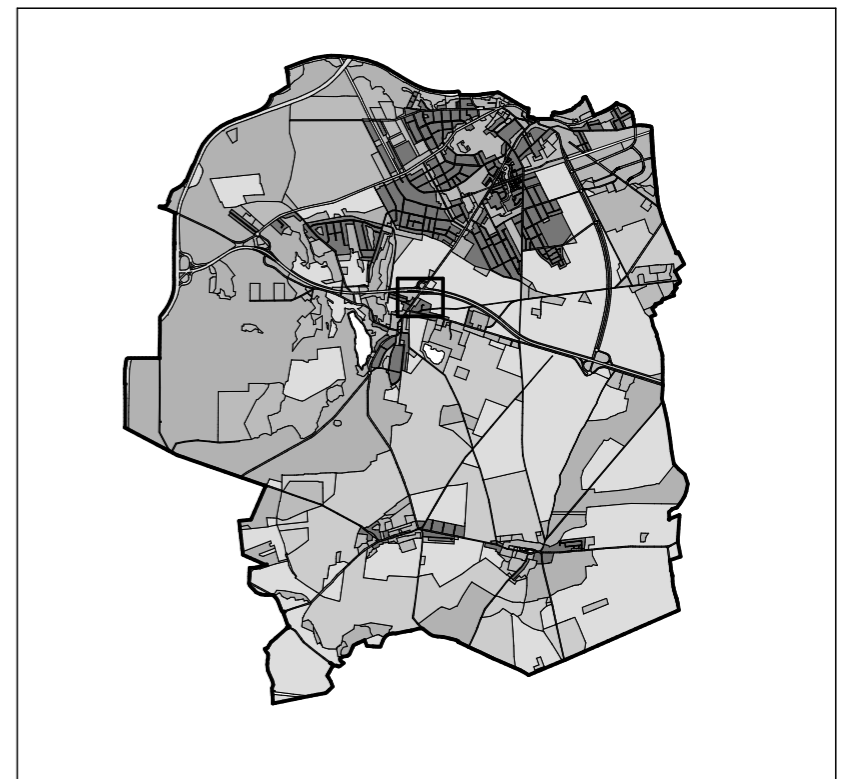
Planzeichnung: 10. Änderung des wirksamen Flächennutzungsplans



M 1:5.000



10. Änderung des wirksamen Flächennutzungsplans der Gemeinde Stahnsdorf



Bereich nördlich der Ortslage Güterfelde